

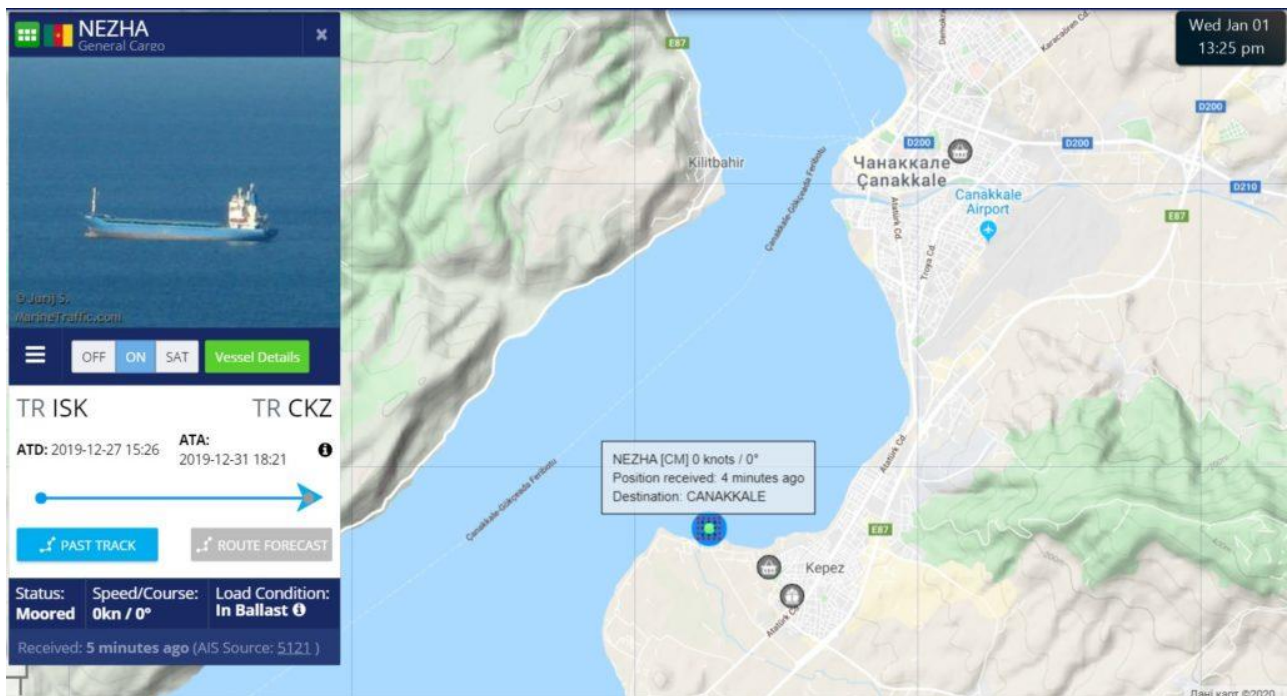
[Січень 10, 2020](#)

# NEZHA (ALIANCA): судно під прапором Камеруну доставило в окупований Севастополь вантаж з Туреччини

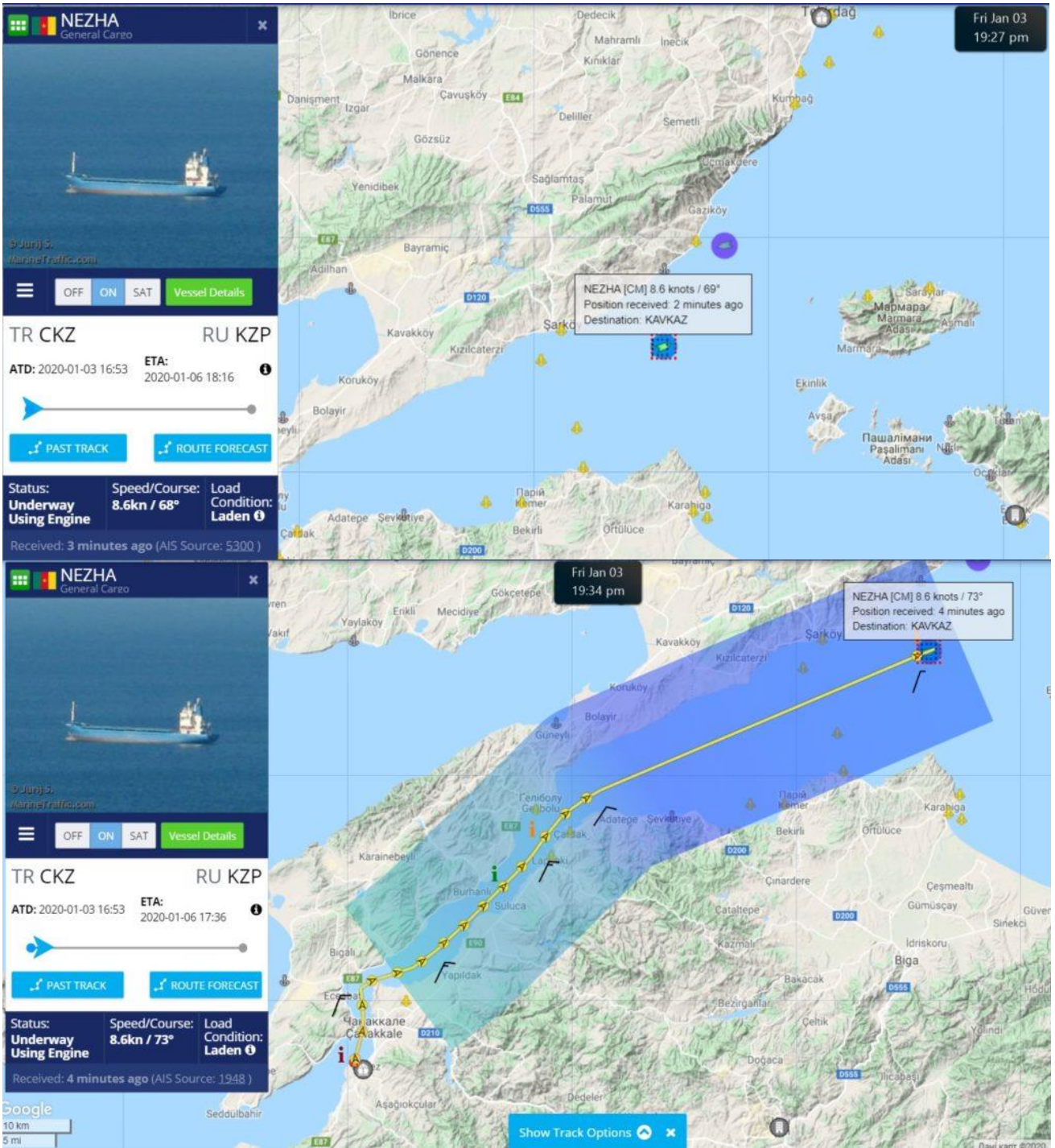
by [Яресько Катерина](#)

NEZHA, добре відома нам як ALIANCA, судно, що здійснює регулярні незаконні суднозаходження в закриті порти окупованого Криму, знов прийшла в Севастополь з вантажом будівельних сумішей з турецького порту Чанаккале.

[NEZHA](#) (ex-name ALIANCA, IMO: 7392593, MMSI: 613003579, Call Sign: TJMC35, Flag: Cameroun [CM]) завантажувалось будівельними сумішами в турецькому порту Чанаккале 31.12.2019-03.01.2020.



З січня завантажене судно NEZHA (ALIANCA) вийшло з Чанаккале в напрямі Босфору, вказавши порт призначення Кавказ.





**NEZHA**



General Cargo IMO: **7392593**

## Voyage Information ^

**TR CKZ**

CANAKKALE

**RU KZP**

KAVKAZ



**ATD:** 2020-01-03 16:53 LT (UTC +3)

**ETA:** 2020-01-06 17:36 LT (UTC +3)

**PAST TRACK**

**ROUTE FORECAST**

Reported ETA: **2020-01-06 16:00 LT (UTC +3)**

Calculated ETA: **2020-01-06 17:36 LT (UTC +3)**

Calculated ETA at: **7.7 Knots**

Predictive ETD: **2020-01-24 20:00 LT (UTC +3)** ⓘ

Reported Destination: **KAVKAZ**

Distance Travelled: **31 NM**

Distance to Go: **530 NM**

Total Voyage Distance: **561 NM**

Time to Destination: **2 days, 21 hours**

## Latest Position



Position Received: **2020-01-03 17:30 UTC**  
**4 minutes ago**

Vessel's Local Time:  
**2020-01-03 20:30 LT (UTC +3)**

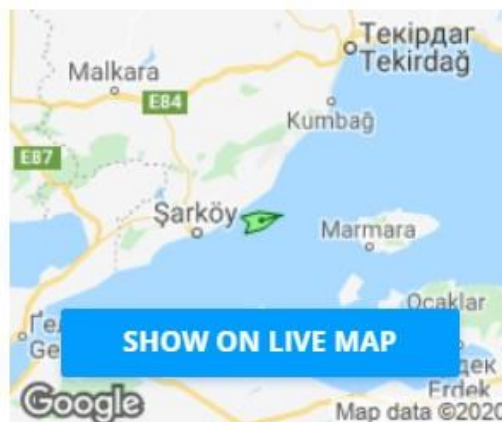
Area: **BSEA - Marmara Sea**

Latitude / Longitude: **40.59464° / 27.27937°**

Status: **Underway using Engine**

Speed/Course: **8.6 kn / 73 °**

AIS Source: **1948**



## NEARBY VESSELS

### Weather



Wind: **6 knots**

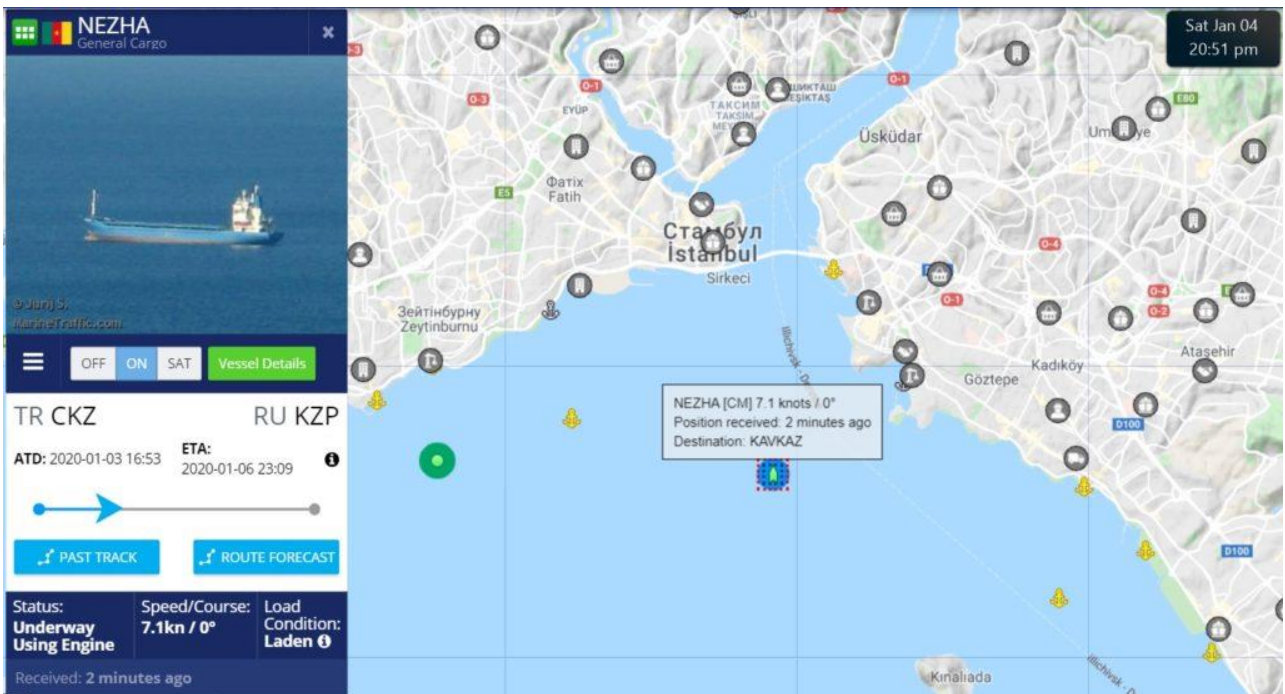
Wind direction: **N (19°)**

Air Temperature: **9°C**

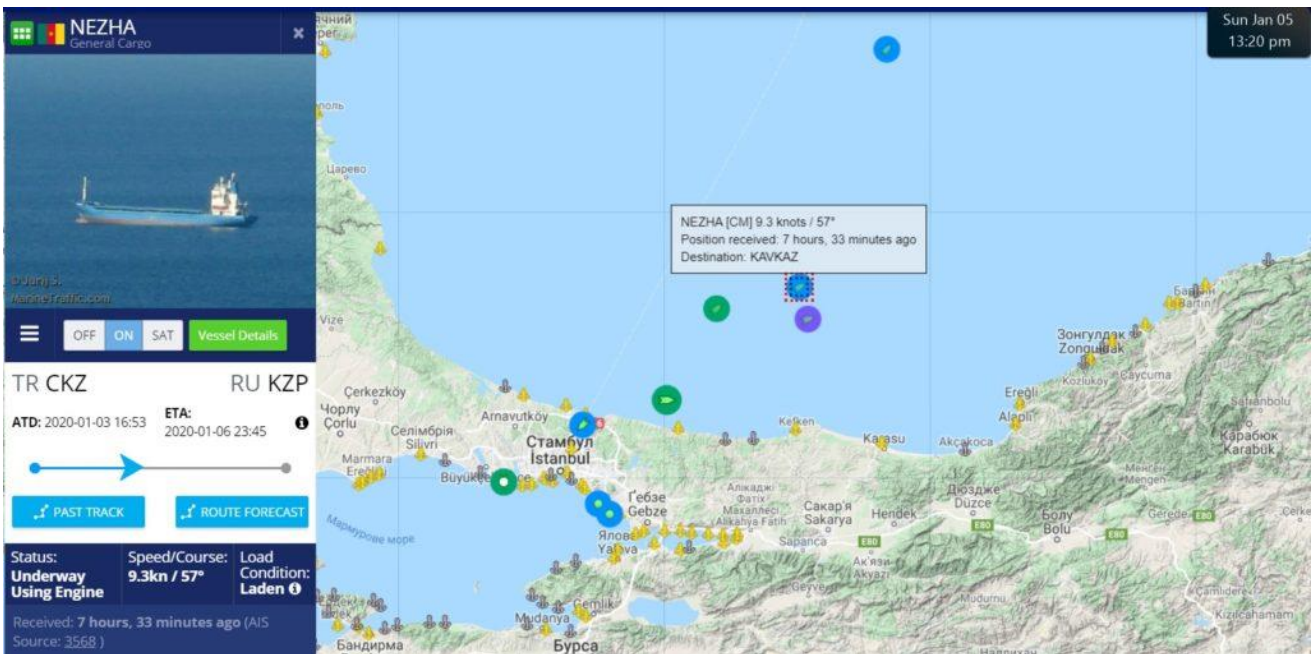


Vessel Name	Port Call Type	Port Type	Current Port	Ata/atd	Time At Port	Destination Port	Voyage Origin Port	Voyage Time Underway	Voyage Distance Travelled
NEZHA	DEPARTURE	Canal	CANAKKALE	2020-01-03 13:53 UTC	2d 22h 32m	KAVKAZ	-	-	0 NM
NEZHA	ARRIVAL	Canal	CANAKKALE	2019-12-31 15:21 UTC	-	-	ISKENDERUN	4d 2h 55m	708 NM
NEZHA	DEPARTURE	Port	ISKENDERUN	2019-12-27 12:26 UTC	1d 4h 44m	CANAKKALE	-	-	0 NM
NEZHA	ARRIVAL	Port	ISKENDERUN	2019-12-26 07:42 UTC	-	-	ISKENDERUN	1d 23h 52m	5 NM
NEZHA	DEPARTURE	Anchorage	ISKENDERUN ANCH	2019-12-26 07:41 UTC	1d 23h 15m	KAVKAZ	-	-	5 NM
NEZHA	ARRIVAL	Anchorage	ISKENDERUN ANCH	2019-12-24 08:26 UTC	-	-	ISKENDERUN	36m	2 NM
NEZHA	DEPARTURE	Port	ISKENDERUN	2019-12-24 07:50 UTC	1d 5h 58m	ISKENDERUN	-	-	0 NM
NEZHA	ARRIVAL	Port	ISKENDERUN	2019-12-23 01:52 UTC	-	-	MISURATA	11d 6h 16m	1118 NM

Ввечері 04.01.2020 NEZHA (ALIANCA) пройшла Босфор.



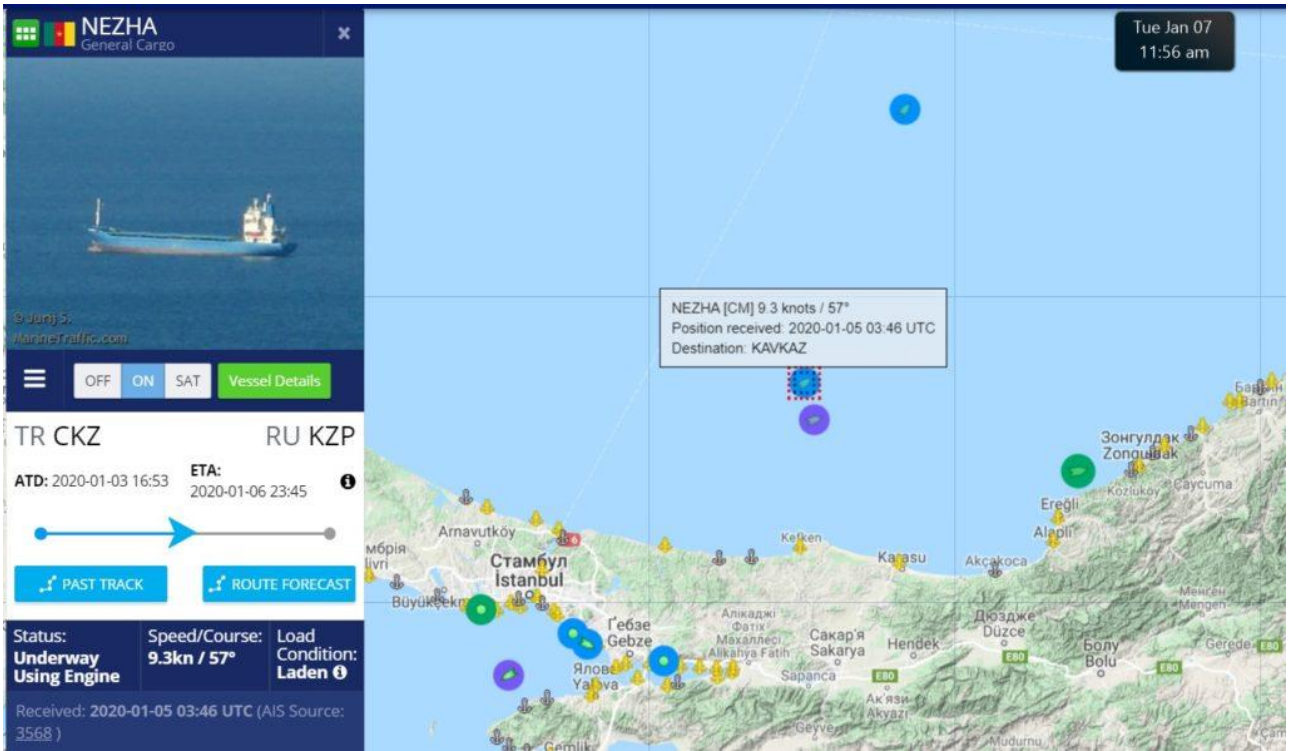
05.01.2020 в Чорному морі NEZHA (ALIANCA) вимкнула AIS.



07.01.2020 судно NEZHA (ALIANCA) з'явилося на якрійній стоянці закритого порту Севастополь.



AIS порушника залишається вимкненим.








Ввечері 09.01.2020 NEZHA (ALIANCA) зайшла в Севастопольську бухту і була ошвартована для розвантаження до причалу стівідорної компанії “Авліта” (“Авал”).



09-01-2020 17:52:15



09-01-2020 17:56:10


Паркочина...

|| LIVE

x HD



Для ідентифікації NEZHA (ALIANCA) ми взяли фото зі сторінки судна на порталі [МарінТрафік](#). На скріншоті з відеокамери за осадкою судна видно, що воно зайшло в Севастопольську бухту завантаженим.



Матеріали розслідувальної групи [SeaKrimе](#), в яких зафіксовано незаконні суднозаходження NEZHA (ALIANCA) в закриті порти окупованого Криму:

[ALIANCA: два незаконных судозахода в Феодосию и Севастополь за один рейс](#)

[ALIANCA: регулярный незаконный вывоз металлолома из Крыма в Турцию](#)

[An Open Letter to the Ambassador of the Republic of Turkey to Ukraine](#)

[ALIANCA: TÜRKİYE'ye KIRIM'DAN DEVAMLILIK OLARAK YASADIŞI HURDA METAL İHRACATI](#)

[ALIANCA: ожидается доставка крупной партии крымского металлолома в турецкий порт Немрут](#)

[ALIANCA: пиратский рейс по доставке крымского зерна в Ливан](#)

[ALIANCA & RAINBOW H: в оккупированный Крым продолжают поставки цемента из Турции](#)

[ALIANCA: кольцевые рейсы по Черному морю с заходом в Севастополь](#)

[Судно ALIANCA пришло в Керчь для погрузки металлолома](#)

[ALIANCA осваивает новый контрабандный путь для металлолома в Египет](#)

[ALIANCA & NIKA FORTUNE: поставки сухих гипсовых смесей в оккупированный Крым](#)

[ALIANCA: доставка клинкера в Севастополь, вывоз соды из Феодосии](#)

[GRACE, LADY BOUSHRA, SKY HOPE, RANDA, ALIANCA: ливанский бизнес с оккупированным Крымом](#)

[ALIANCA: контрабанда в оккупированном Крыму и ливанский бизнес в Украине](#)

[Alianca: сода з окупованої Феодосії йде в єгипетський порт Дамієтта](#)


[ALIANCA \(new-name NEZHA\) доставляє зерно з окупованого Криму в Ліван](#)

[ALIANCA \(NEZHA\) завантажуватиметься пшеницею в окупованій Феодосії](#)

Отже, судно NEZHA (ALIANCA) під прапором Камеруну знов порушило Державний кордон України, здійснивши незаконне суднозаходження в закритий український порт Севастополь, захоплений російськими загарбниками. Крім того, рейс судна з вантажом будівельних сумішей з турецького порту Чанаккале порушує Циркуляр №635/2017 палати судноплавства торгівельно-промислової палати Туреччини, яким заборонено торгівельне морське сполучення з окупованим Кримом.

## **UPD 12.01.2020**

NEZHA (ALIANCA) вийшло з Севастопольської бухти 12.01.2020 після розвантаження на причалі стівідорної компанії “Авліта” (“Авал”) будівельних сумішей, доставлених з турецького порту Чанаккале.



12-01-2020 13:26:18

Sun Jan 12  
12:26 pm




12-01-2020 13:28:58

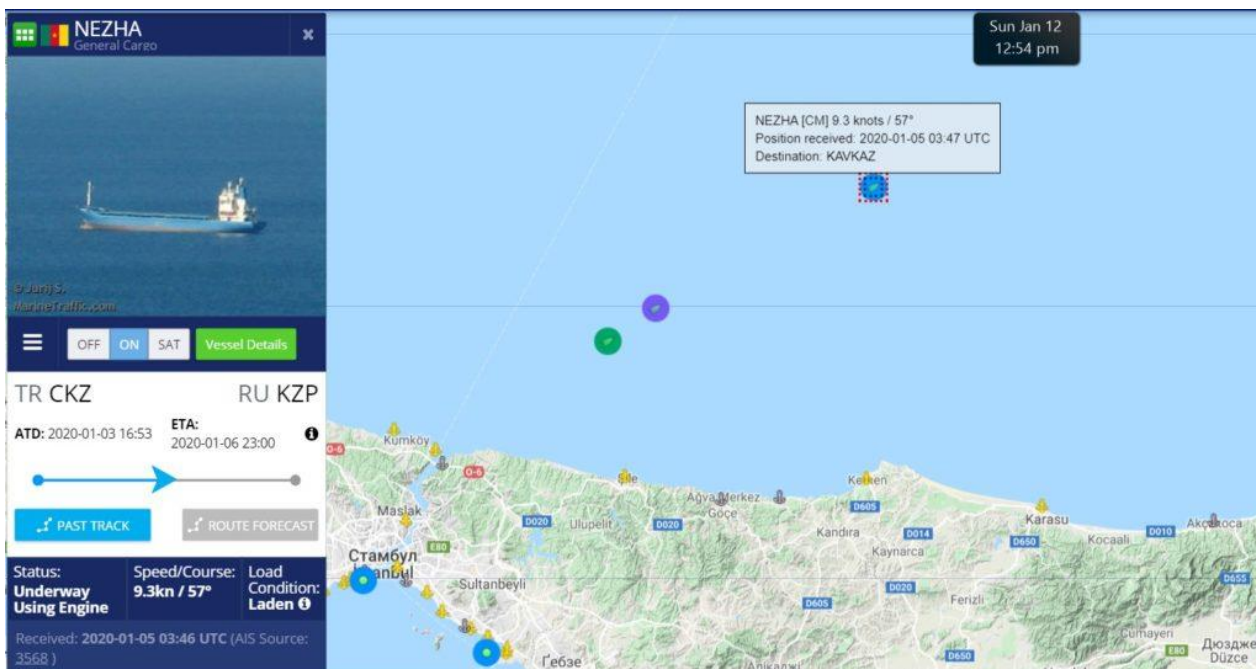
Sun Jan 12  
12:29 pm



Для ідентифікації було взято фото зі сторінки NEZHA (ALIANCA) на порталі [МарінТрафік](#).



AIS порушника NEZHA (ALIANCA) залишається вимкненим з 5 січня 2020.

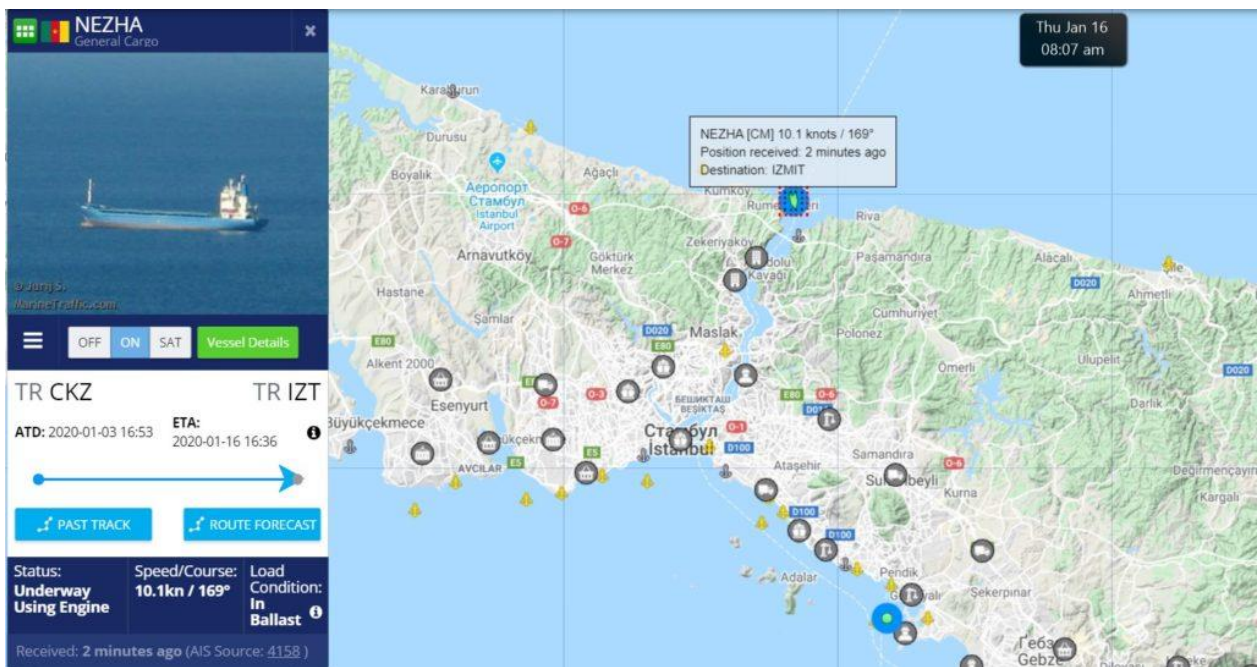


Капітан NEZHA (ALIANCA) для приховування незаконного суднозаходження в закритий український порт Севастополь не тільки вимикав судновий транспондер, але й прикривав назву судна на кормі ганчіркою.



**UPD 16.01.2020**

ALIANCA, яку тепер звати NEZHA (IMO: 7392593) йде в турецький порт Ізміт прямо з закритого українського порту Севастополь, куди порушник доставив вантаж будівельних сумішей з іншого турецького порту – Чанаккале. Це не тільки порушення Державного кордону України, але й циркуляра, яким владою Туреччини заборонено пряме морське сполучення з окупованим Кримом.




Ми повідомили про це Посольство України в Анкарі.

**UPD 18.01.2020**

ALIANCA (NEZHA) вранці 17 січня стала до причалу в турецькому порту [KORFEZ](#) в Мрамуровому морі.



**NEZHA**  
General Cargo



© Jünj's  
MarineTraffic.com

OFF ON SAT Vessel Details

TR KFZ TR IZT

ATA: 2020-01-17 08:38 ETA: 2020-01-16 13:00

PAST TRACK ROUTE FORECAST

Status: Moored Speed/Course: 0kn / 0° Load Condition: In Ballast


Received: 2 minutes ago (AIS Source: 833)

Fri Jan 17 13:10 pm

Körfez

NEZHA [CM] 0 knots / 0°  
Position received: 2 minutes ago  
Destination: IZMIT

**NEZHA**  
General Cargo



© Jünj's  
MarineTraffic.com

OFF ON SAT Vessel Details

TR CKZ TR KFZ

ATD: 2020-01-03 16:53 ATA: 2020-01-17 08:38

PAST TRACK ROUTE FORECAST

Status: Moored Speed/Course: 0kn / 0° Load Condition: In Ballast

Received: 1 minute ago (AIS Source: 833)

Sat Jan 18 15:40 pm

Körfez

NEZHA [CM] 0 knots / 0°  
Position received: 1 minute ago  
Destination: IZMIT



Vessels in Port

Recent Arrivals & Departures

Expected Arrivals

Wind Forecast

### Vessels in Port

 NEZHA

 YILDIZLAR 2

 T.PALAMAR 3

 ROTA AKGUN

 BEYAZIT GUNICEN

 KUZGUNCUK